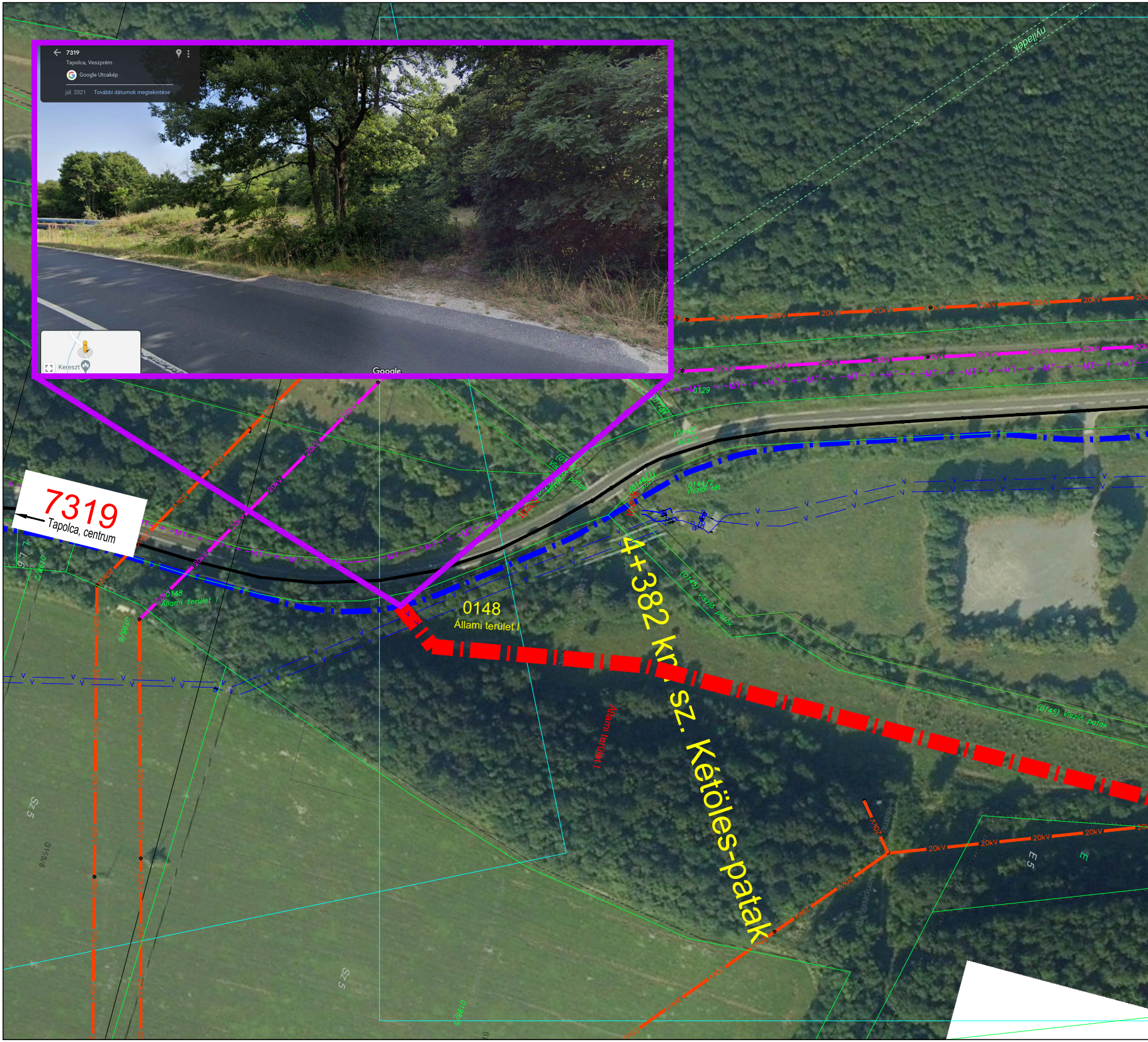
7319
Tapolca, Veszprém
Google Utcakép
júl. 2021 További dátumok megtekintése
Kereszt
Google
nyiladék
20kV
MT
0129
0144/2
Viszló rét
(0145) Viszló patak
7319
Tapolca, centrum
0148
Állami terület I
0148
Állami terület I
4+382 km sz. Kétöles-patak
Állami terület I
L 3
Sz5
E 5
E

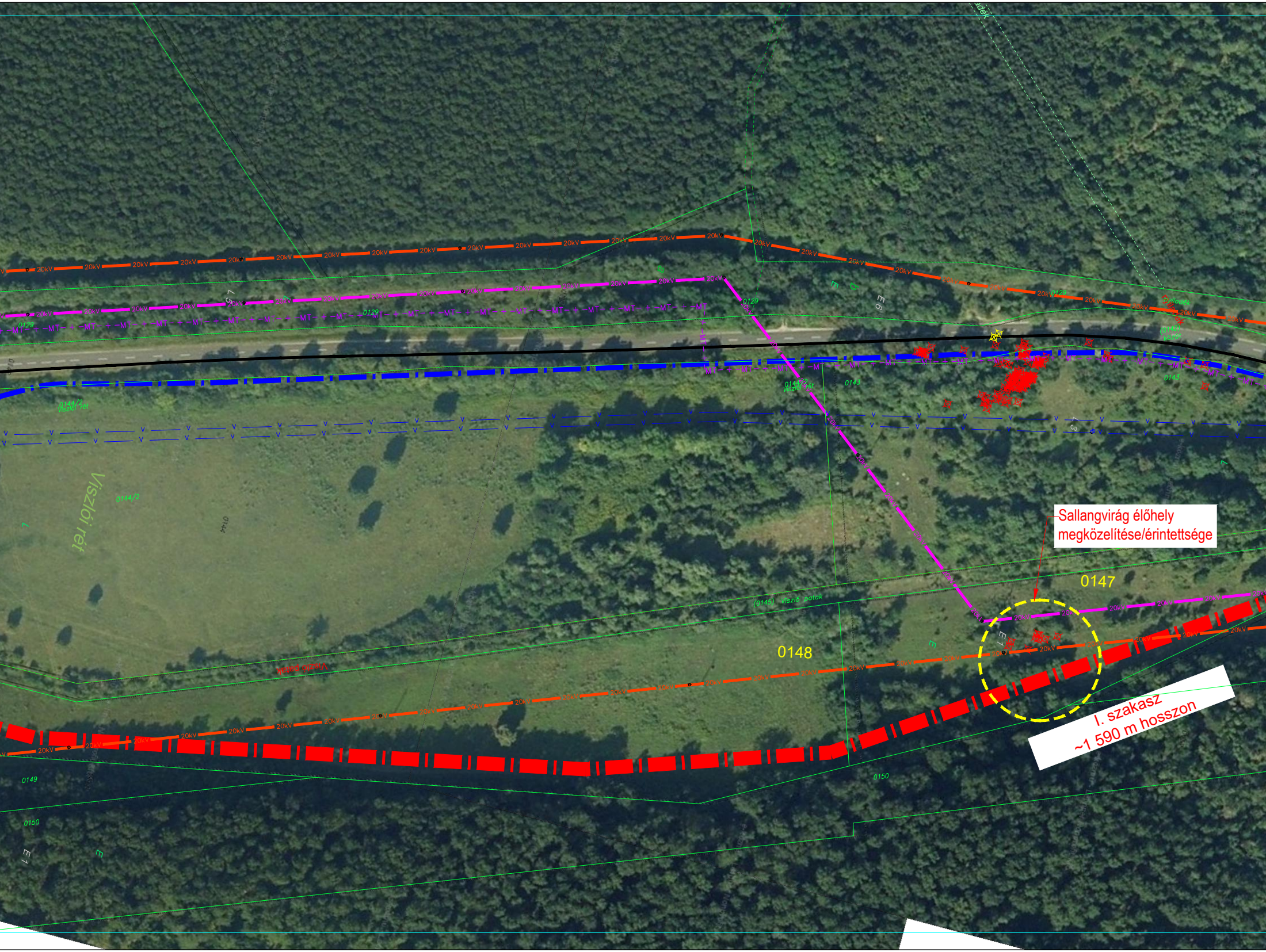
Sallangvirág élőhely megközelítése/érintettsége
0147
0148
I. szakasz
~1 590 m hosszon
Viszlói rét
0144/2
0144/2 Viszlói rét
0129
0143
(0145) Viszló patak
Viszló patak
0149
0150
20kV
MT

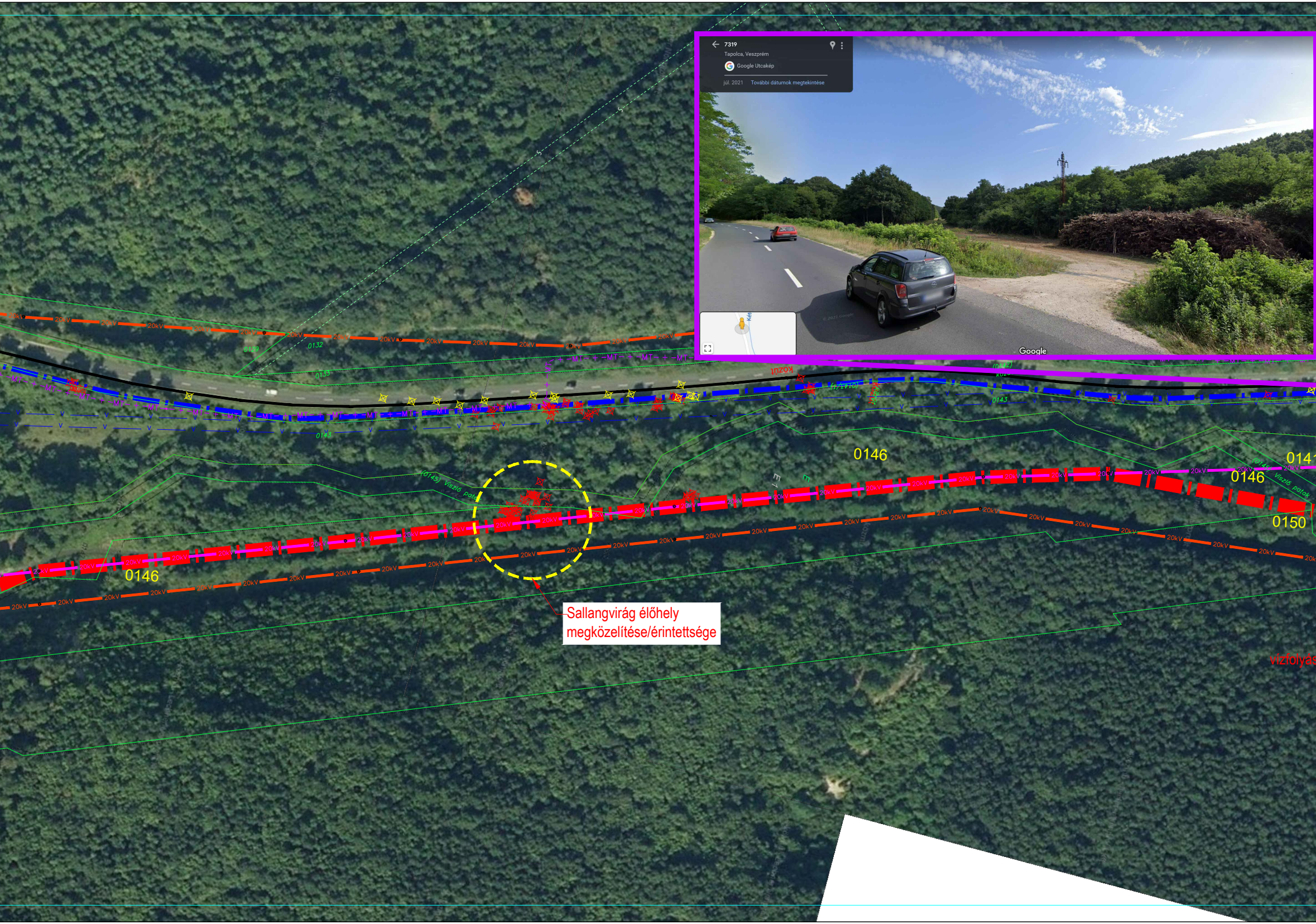
7319
Tapolca, Veszprém
Google Utcakép
júl. 2021
További dátumok megtekintése
Google
20kV
MT
közút
0132
0139
0143
(0145) Viszló patak
0146
0146
0146
0150
(0145) Viszló patak
vízfolyás

Sallangvirág élőhely megközelítése/érintettsége

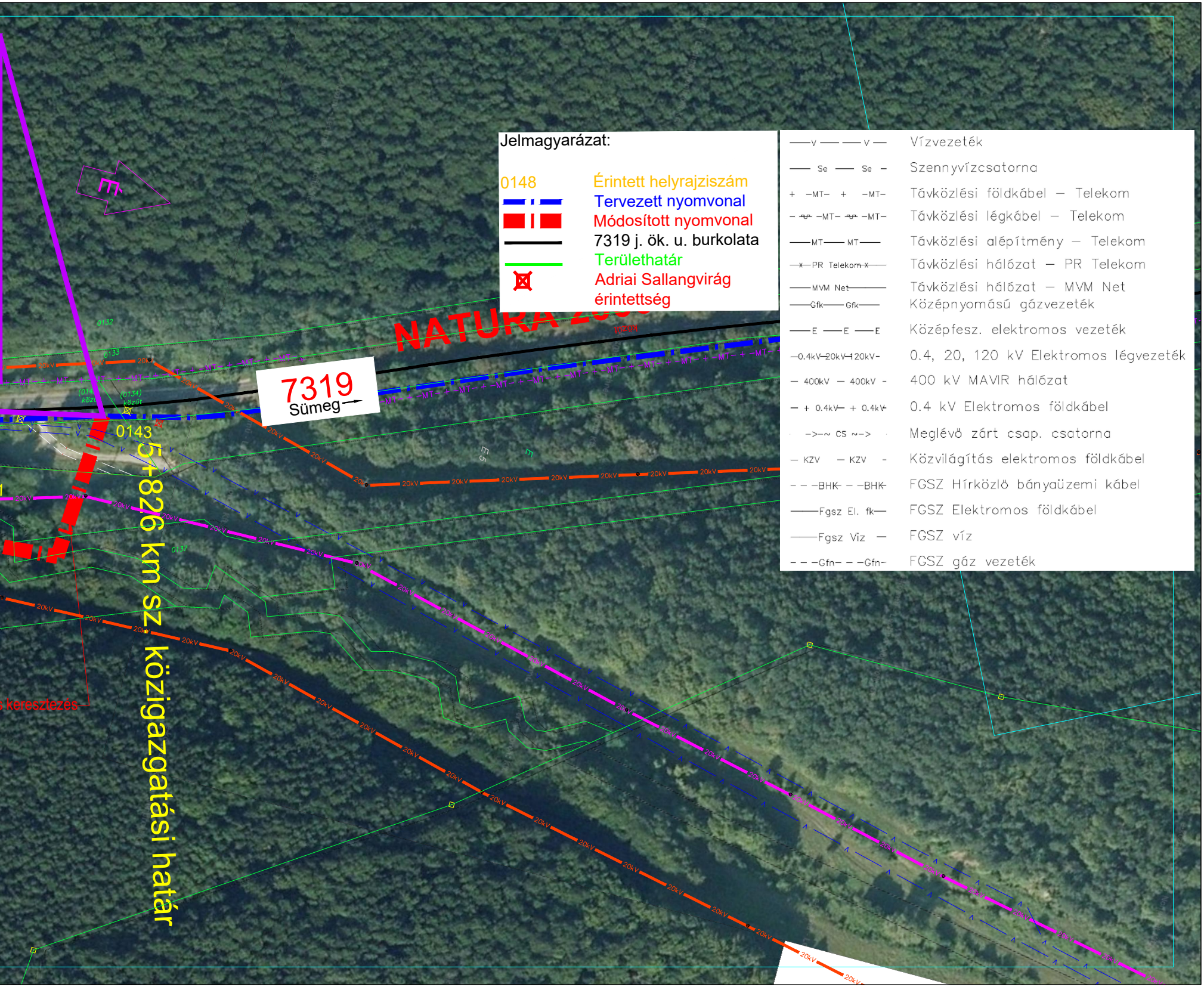
Jelmagyarázat:
0148 Érintett helyrajziszám
Tervezett nyomvonal
Módosított nyomvonal
7319 j. ök. u. burkolata
Területhatár
Adriai Sallangvirág érintettség
—V —— —— V — Vízvezeték
—— Se —— Se – Szennyvízcsatorna
+ –MT– + –MT– Távközlési földkábel – Telekom
– –MT– –MT– Távközlési légkábel – Telekom
——MT—— MT—— Távközlési alépítmény – Telekom
—x—PR Telekom x—— Távközlési hálózat – PR Telekom
——MVM Net—— Távközlési hálózat – MVM Net
——Gfk—— Gfk—— Középnyomású gázvezeték
——E ——E ——E Középfesz. elektromos vezeték
—0.4kV—20kV—120kV– 0.4, 20, 120 kV Elektromos légvezeték
– 400kV – 400kV – 400 kV MAVIR hálózat
– + 0.4kV– + 0.4kV Elektromos földkábel
–>–~ CS ~–> Meglévő zárt csap. csatorna
– KZV – KZV – Közvilágítás elektromos földkábel
– – –BHK– – –BHK FGSZ Hírközlö bányaüzemi kábel
——Fgsz El. fk— FGSZ Elektromos földkábel
——Fgsz Viz — FGSZ víz
– – –Gfn– – –Gfn– FGSZ gáz vezeték
NATURA 20
7319
Sümeg
0143
5+826 km sz közigazgatási határ
0132
0133
(0134) közút
(014 közú
0137
s keresztezés
20kV
MT
E